

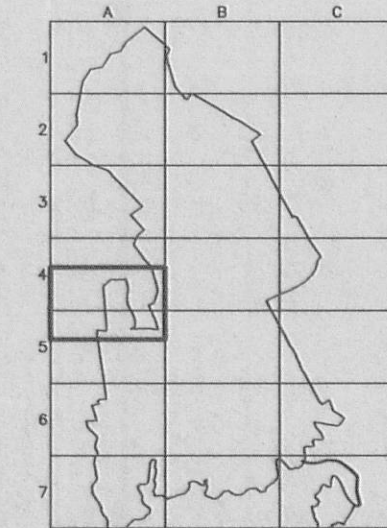


DILIGENCIA: Por Acuerdo de Pleno del Excmo. Ayuntamiento de Cartagena se aprobó el **PROYECTO DE PLANEAMIENTO**, de cuyo expediente forma parte el documento en que se contiene la presente, el día **27 de Mayo de 2004**.
EL SECRETARIO

REFERENCIA	COORDENADAS
EE-31	693336,336 416403,269
EE-30	693341,577 416403,245
EE-29	693344,148 416403,262
EE-28	693348,980 416402,040
EE-27	693350,232 416402,285
EE-26	693353,970 416402,170
EE-25	693356,808 416400,438
EE-24	693358,730 416400,040
EE-23	693373,270 416397,300
EE-22	693378,760 416398,388
EE-21	693380,030 416396,400
EE-20	693382,822 416395,243
EE-19	693385,010 416394,880
EE-18	693387,249 416393,278
EE-17	693388,000 416393,450
EE-16	693390,038 416392,318
EE-15	693391,180 416391,180
EE-14	693390,306 416390,128
EE-13	693390,138 416389,128
EE-12	693388,201 416388,186
EE-11	693388,330 416388,800
EE-10	693377,860 416387,634
EE-9	693361,707 416387,428
EE-8	693352,998 416387,428
EE-7	693343,364 416386,471
EE-6	693340,787 416386,426
EE-5	693340,173 416386,421
EE-4	693339,087 416385,421
EE-3	693339,783 416385,043
EE-2	693339,528 416385,036
EE-1	693338,001 416401,849

C.O. ARQUITECTOS DE MURCIA
 Exp: 102037/012 Fecha: 18/06/04




 VISADO A EFECTOS ESTATUTARIOS 271038



NORMA URBANISTICA	EE
SUPERFICIE TERRENO	30309 m ²
EDIFICABILIDAD	0.3350 m ² /m ²
SUPERFICIE CONST. MAX.	10155 m ²
OCCUPACION MAXIMA	NO SE FIJA
MAXIMO Nº. PLANTAS	2

TEXTO REFUNDIDO FINAL

ACOMODADO AL ACUERDO DE APROBACION INICIAL ADOPTADO POR LA COMISION MUNICIPAL DE GOBIERNO DE 06/JUNIO/2003.

 EXCMO. AYUNTAMIENTO DE CARTAGENA	MODIFICACION PUNTUAL Nº 4 DEL P.P. DE ATAMARIA
	ORDENACION PROPUESTA. CEDULA URBANISTICA EE.
FRANCISCO MARIN & JUAN GOMEZ, ARQUITECTOS ASOCIADOS 	FRANCISCO MARIN HERNANDEZ 
FECHA JUN. 2004	ESCALA 1/1.000
PLANO 3.2.22.	